

Bem-vindo à VigiCar




Manual do Cliente

Guia do Aplicativo

Entenda o funcionamento do nosso aplicativo.

MONITORE SEU VEÍCULO PELO CELULAR



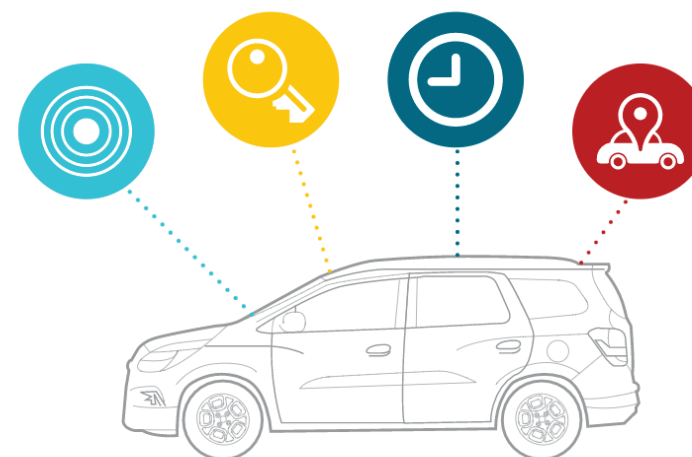
www.vigicar.com.br

Bem-vindo à VigiCar



Entenda o funcionamento do nosso aplicativo.

O App VigiCar é um aplicativo para smartphones Android e iPhones onde você poderá acompanhar em tempo real seus veículos, bem como poderá criar alertas e receber notificações de eventos de todos os seus veículos rastreados. Em caso de dúvida, contate a nossa Centra de Atendimento para maiores esclarecimentos, ligue 31 3363-5702.



www.vigicar.com.br

MONITORE SEU VEÍCULO PELO CELULAR




Procure pelo aplicativo GConnect e instale em seu telefone celular.



Android - Google Play

iPhone - App Store



www.vigicar.com.br

MONITORE SEU VEÍCULO PELO CELULAR



Acesso ao Aplicativo



usuário@nomedacentral

senha fornecida pela central

Entrar

Problemas para acessar?
Clique aqui

G • C O N N E C T

Para você ter acesso aos seus veículos é necessário que a Central de Atendimento libere o acesso via aplicativo para o seu usuário. Caso você não tenha recebido esses dados entre em contato com a Central de Atendimento, ligue 31 3363-5702.

Após abrir o aplicativo, você deve utilizar o usuário e senha recebidos sendo o login será sempre acompanhado do @vigicar e a senha que você será a mesma recebida da Central de Atendimento.

Exemplo:

usuário: 04692266889@vigicar

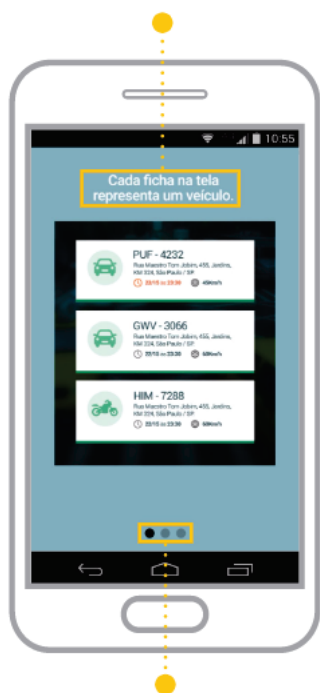
senha: 04692266889

www.vigicar.com.br

Primeiro Acesso - Tutorial



Cada ficha na tela representa um veículo.



A bolinha marcada mostra a página atual.

Ao ser tocada, a ficha se expande e mostra opções...



A bolinha marcada mostra a página atual.

Cada ficha na tela representa um veículo.



A bolinha marcada mostra a página atual.

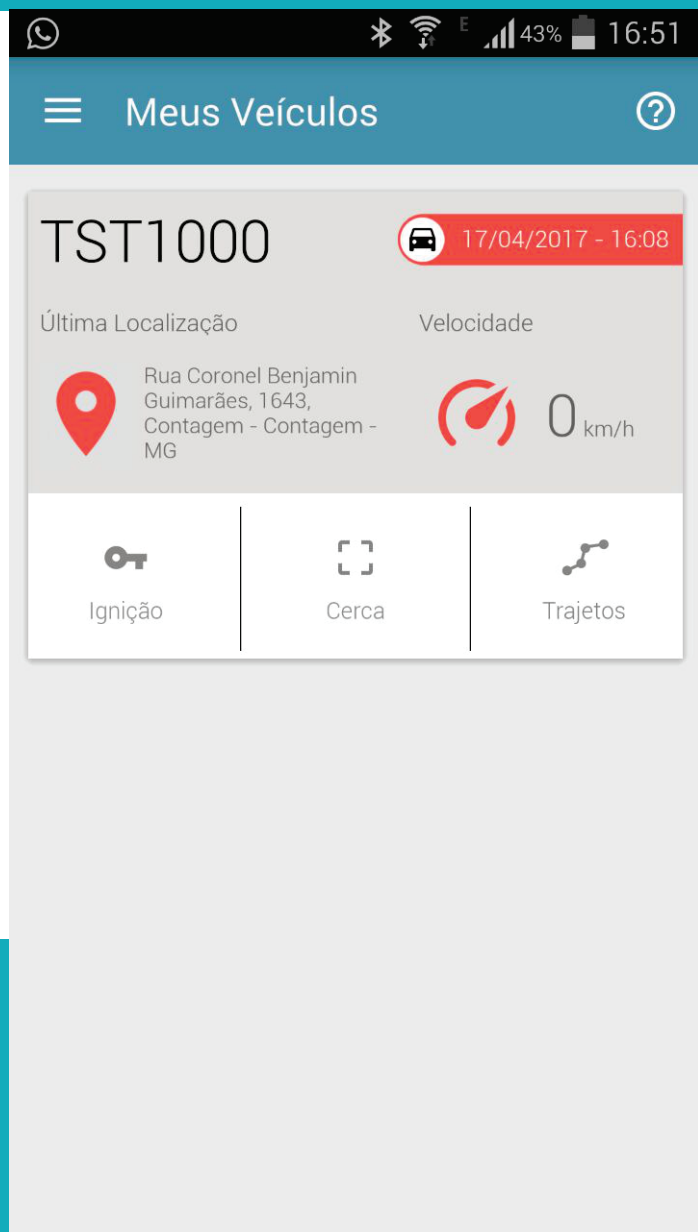
Ao acessar pela **primeira** vez com **login e senha**, o aplicativo irá exibir um **mini tutorial** de uso.

Para avançar na tela dos tutoriais, basta arrastar a tela para o canto esquerdo.

Para Finalizar o tutorial e continuar, basta tocar em qualquer área da tela.

www.vigicar.com.br

Meus Veículos - Tela Inicial do Aplicativo



Nesta tela é possível obter as seguintes informações:

° Placa do Veículo. TST1000

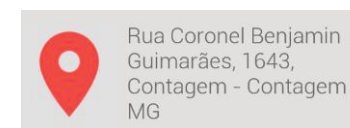
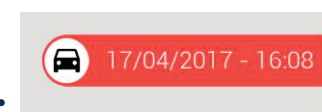
° Data e Hora da última atualização.

° Endereço atual do veículo.

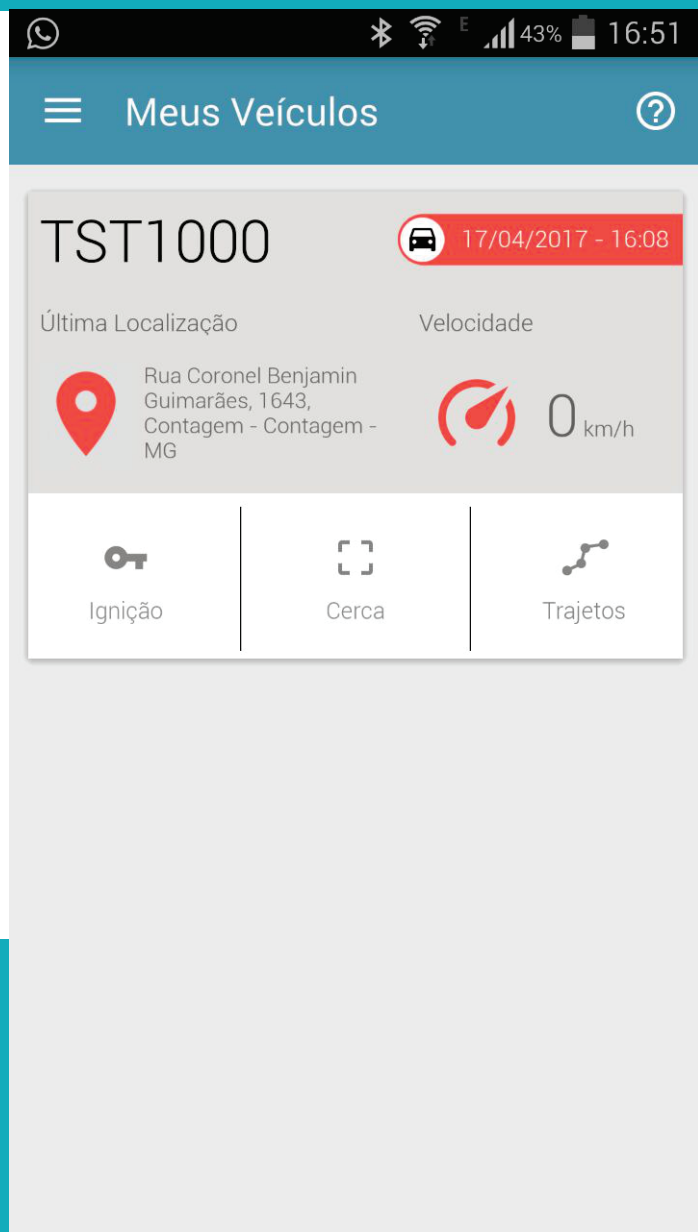
° Velocidade atual do veículo.

° Menu Principal.

° Botões de comando.



Meus Veículos - Tela Inicial do Aplicativo



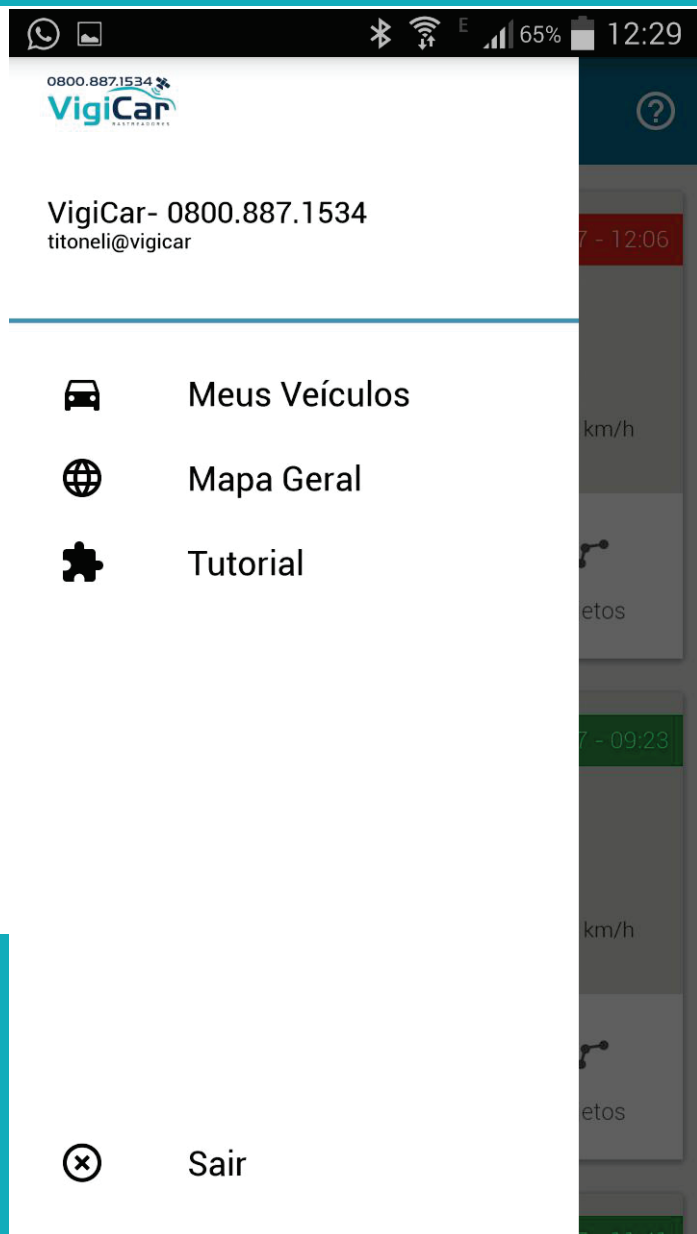
Ao clicar em cima de determinada placa serão exibidas as opções para ativar os alertas de Movimento/Ignição e Cerca, além do menu de atalho para o histórico de trajetos, onde serão exibidos os últimos trajetos percorridos pelo veículo.


Ignição


Cerca


Trajetos

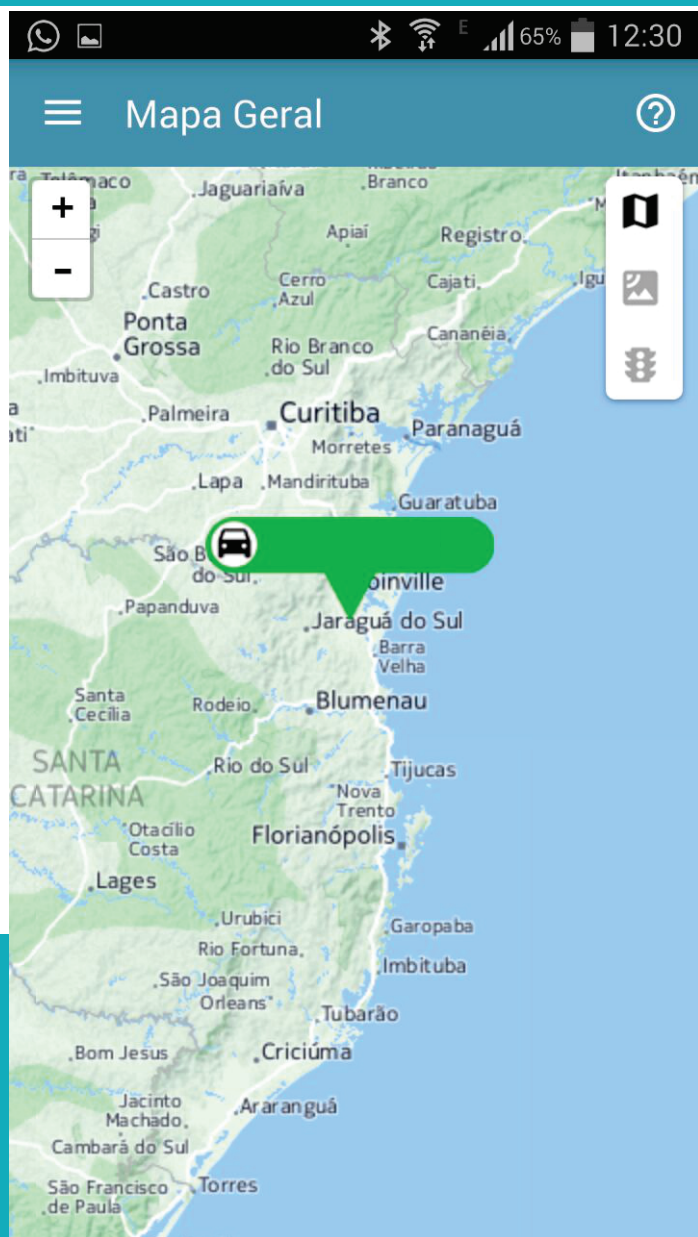
Menu Principal



Neste Menu é possível selecionar as seguintes opções:

- **Meus Veículos:** Exibe a Tela Principal com uma lista de todos os veículos monitorados pelo usuário.
- **Mapa Geral:** Exibe o Mapa com a localização de todos os veículos monitorados pelo usuário.
- **Tutorial:** Exibe o manual auto-explicativo com as funcionalidades básicas do aplicativo.
- **Sair:** Permite que o usuário deixe o aplicativo.

Mapa Geral



Exibe o Mapa com todos os veículos monitorados.

Permite a opção de selecionar o veículo e ter acesso a localização do mesmo.

Possibilita a mudança da visualização do mapa para:

Mapa do Terreno 

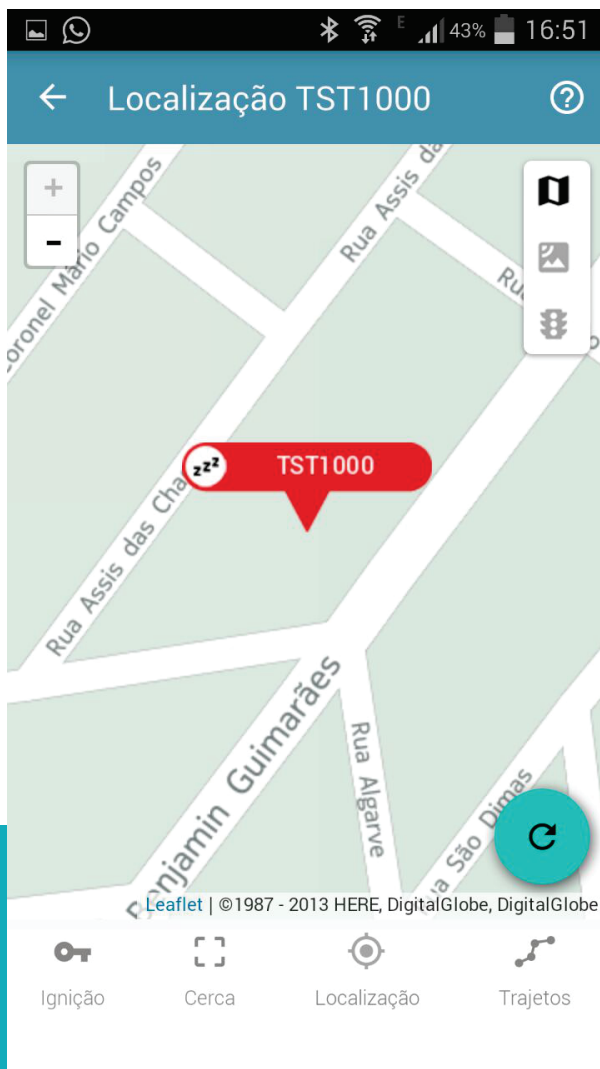
Mapa de Satélite 

Mapa de Tráfego 

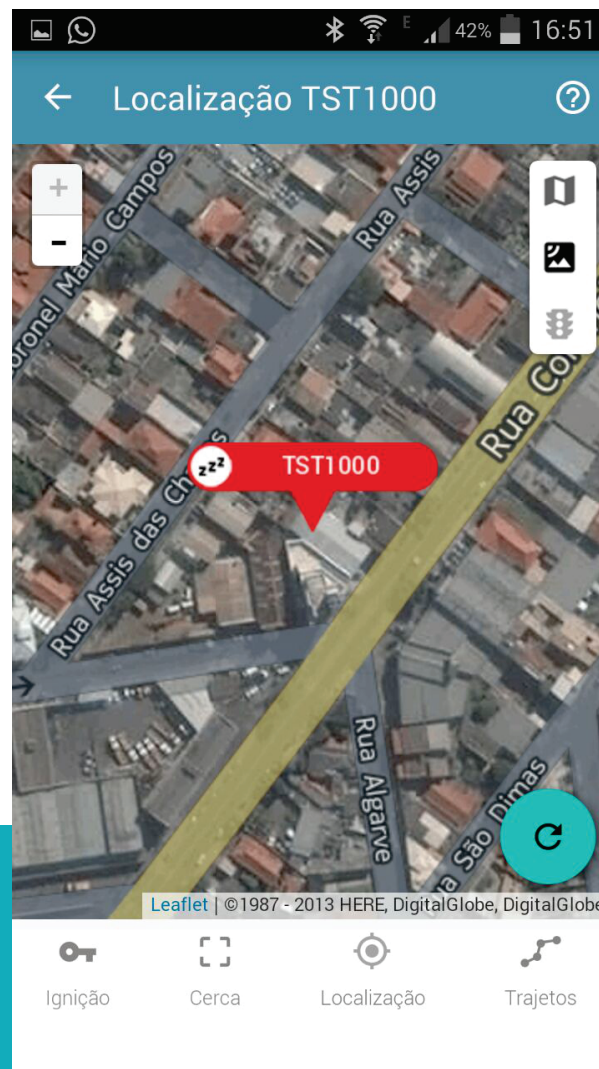
Opções de Visualização do Mapa



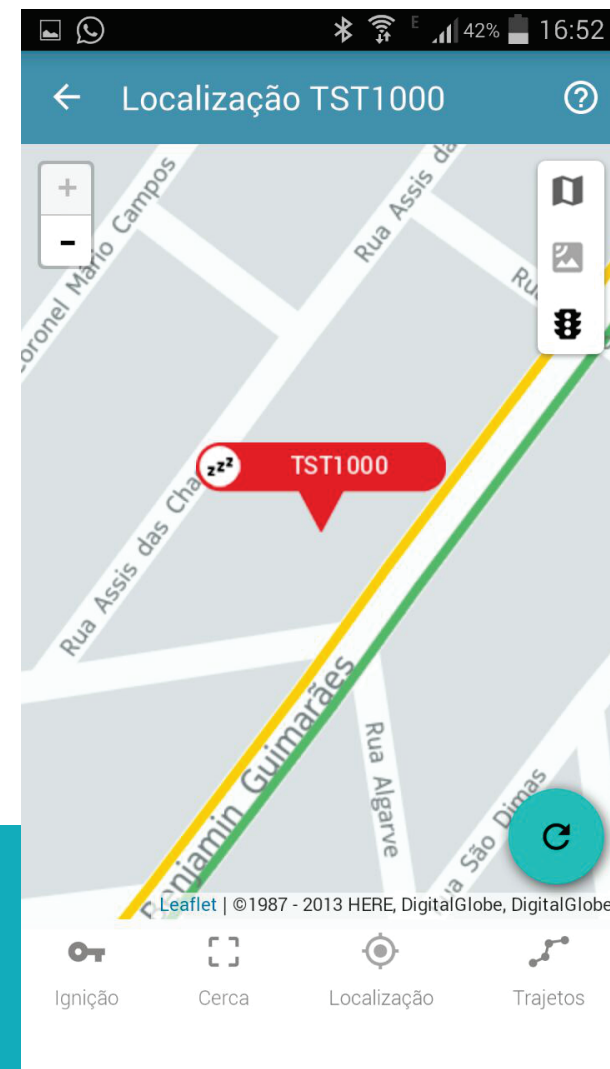
Mapa do Terreno



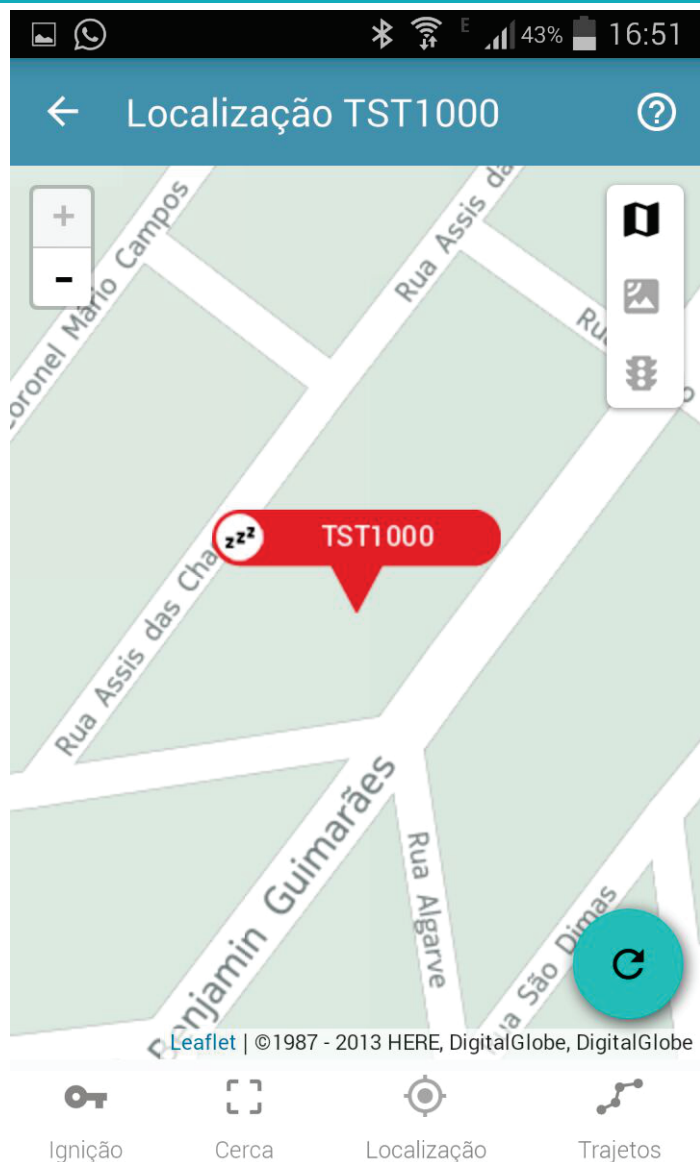
Mapa de Satélite



Mapa de Trânsito



Localização do Veículo



Ao selecionar um veículo a localização do mesmo é exibida no mapa. Possibilitando alguns comandos que emitem alertas ou informações úteis sobre o veículo.



Ignição Ignição: Emite um alerta sempre que o veículo é ligado ou movimentado. Pode ser utilizado como um anti-furto virtual.



Cerca Cerca: Caso o veículo saia a uma distância superior a 100m do local onde a cerca foi marcada, um alerta é emitido e recebido no aplicativo.

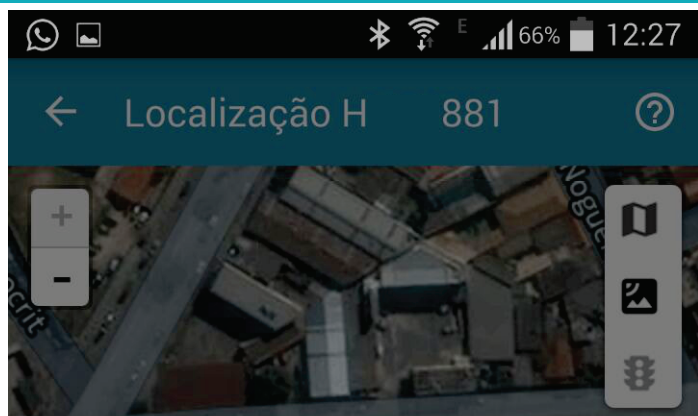


Localização Localização: Exibe o endereço completo do local onde o veículo se encontra.



Trajetos Trajetos: Permite o acompanhamento em tempo real de todo o trajeto percorrido pelo veículo até a chegada no local atual.

Localização do Veículo



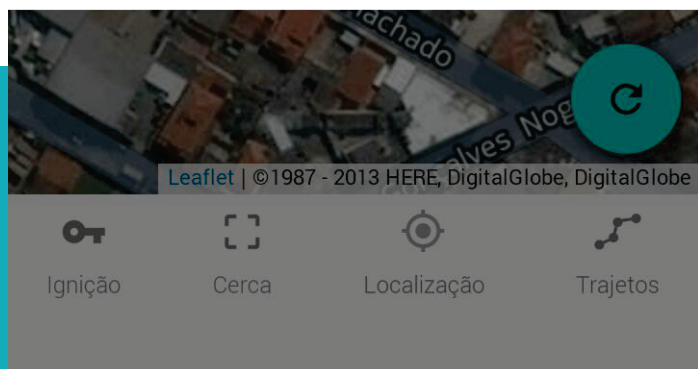
H 881 X

Localização:

Rua Tácito Nogueira, 129,
Contagem
32260-510 - Contagem - MG

Última Comunicação:

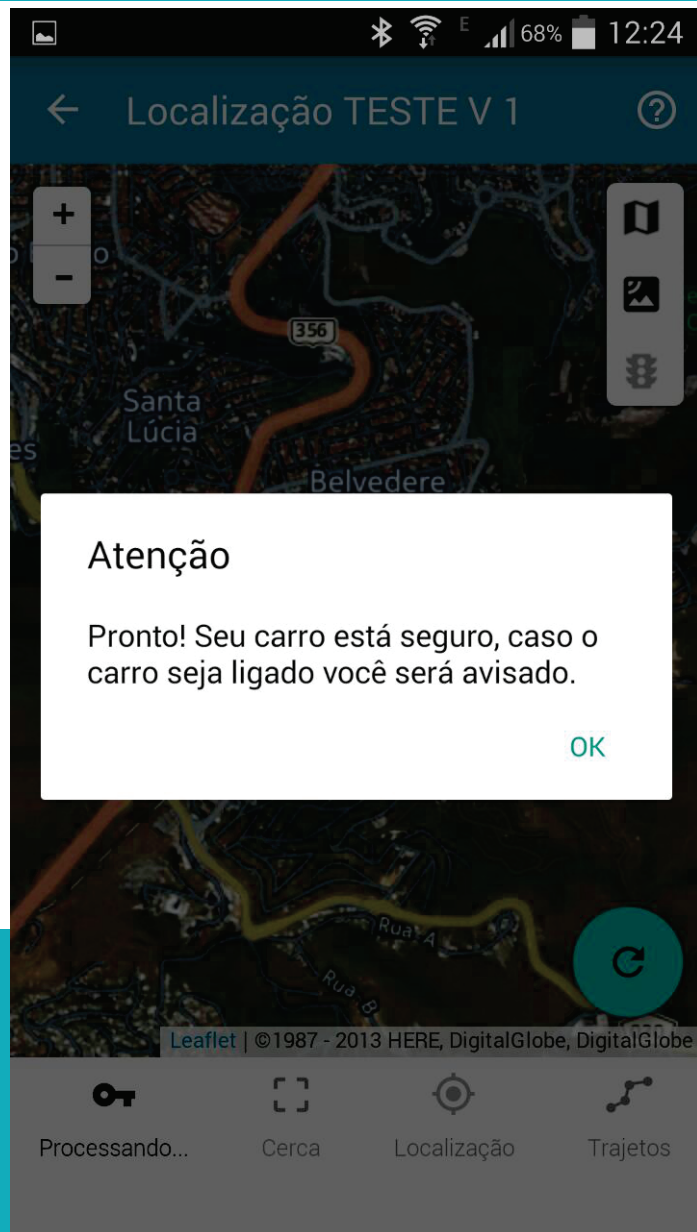
17/04/2017 - 12:18



Localização

Ao selecionar um veículo a localização do mesmo é exibida no mapa. Exibindo o endereço completo do local onde o veículo se encontra.

Anti-Furto - Alerta de Ignição / Movimento



Ignição

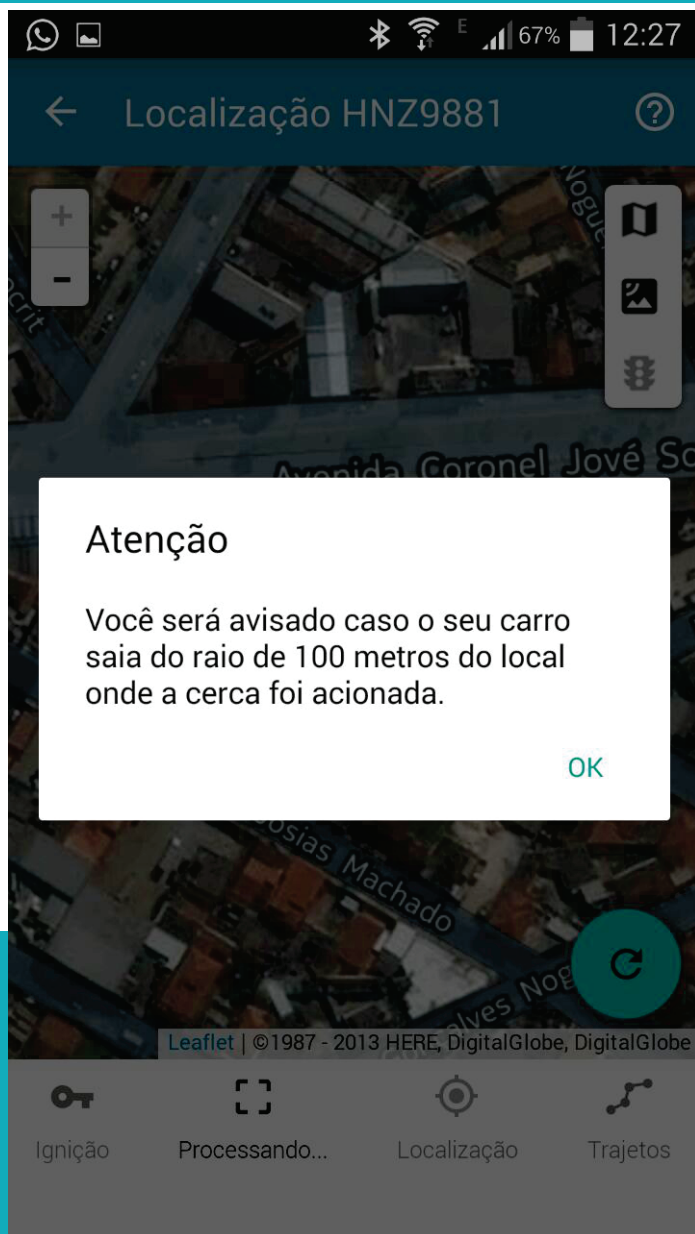
Ao selecionar o comando de Ignição, sempre que o veículo for movimentado, por qualquer motivo, um alerta é enviado no aplicativo VigiCar, uma mensagem SMS é enviada para o número de celular cadastrado e um e-mail é enviado para o e-mail cadastrado informando que o evento de Ignição do Motor ou Movimentação do veículo for acionado.

Essa função é útil sempre que o veículo for estacionado em algum local e o proprietário desejar saber em tempo real o estado e localização do veículo.

www.vigicar.com.br

VigiCar
RASTREADORES

Cerca Virtual

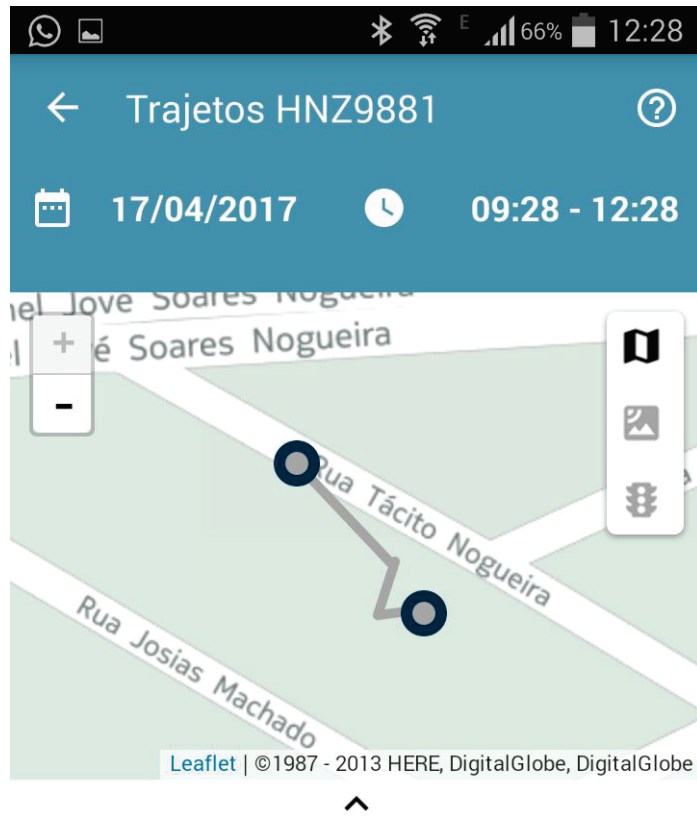


Cerca

Ao selecionar o comando de Cerca Virtual, a localização atual do veículo é gravada, e sempre que o veículo for movimentado para outro local que ultrapasse 100m de distância do local original, um alerta é enviado no aplicativo VigiCar, um SMS é enviado para o número de celular cadastrado e um e-mail é enviado para o e-mail cadastrado.

www.vigicar.com.br

Trajetos - Controle de Rotas e Trajetos



Trajetos

Ao selecionar a opção Trajetos, o sistema exibe a rota percorrida nas últimas 3 horas até a chegada na localização atual do veículo.

Permite a visualização das rotas de uma determinada data a cada períodos de 3 horas.

Por exemplo, para o dia 17/04/2017 é possível visualizar as rotas de 00:00 às 03:00, de 03:01 às 06:00, de 06:01 às 09:00 e assim sucessivamente.

www.vigicar.com.br

A 10:43 Rua Tácito Nogueira, Contagem - Contagem -

Duração da Parada 01h41min

A 10:39 Rua Tácito Nogueira, Contagem - Contagem -

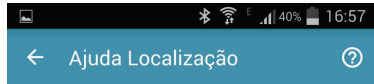
B 10:43 Rua Tácito Nogueira, Contagem - Contagem -

VigiCar
RASTREADORES

Menus de Ajuda do Aplicativo



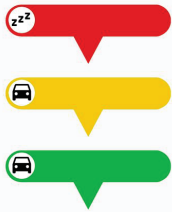
Ao selecionar a opção de Ajuda. O aplicativo exibe as instruções de utilização de cada tela



Esta tela mostra a localização do veículo de acordo com a última comunicação do dispositivo instalado.

Estado dos veículos:

O ícone de status mostra a última localização do veículo no mapa e o seu estado atual, vermelho para ignição desligada, amarelo para sem comunicação a mais de 24 horas e verde para ignição ligada.



Zoom:

Você pode utilizar os botões de "+" e "-" para dar mais zoom ou menos zoom no mapa ou apenas utilizar o movimento de pinça com seus dedos para fazer isso.



A tela de trajetos exibe os últimos trajetos do veículo selecionado.

Data:

As informações são filtradas por dia e o aplicativo exibe informações de até 30 dias para trás da data atual.

Para selecionar nova data basta tocar na data exibida no topo da tela.

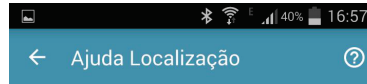
Zoom:

Você pode utilizar os botões de "+" e "-" para dar mais zoom ou menos zoom no mapa ou apenas utilizar o movimento de pinça com seus dedos para fazer isso.

Camadas do mapa:

O mapa tem três camadas disponíveis:

"Terrestre": Mapa padrão com representação gráfica do mapa;



Zoom:

Você pode utilizar os botões de "+" e "-" para dar mais zoom ou menos zoom no mapa ou apenas utilizar o movimento de pinça com seus dedos para fazer isso.

Camadas do mapa:

O mapa tem três camadas disponíveis:

"Terrestre": Mapa padrão com representação gráfica do mapa;

"Satélite": Mapa composto por fotos aéreas;

"Tráfego": Mapa gráfico mas com representação do tráfego das vias no momento da consulta.

Botões no rodapé:

Ignição: Ao acionar este botão, você receberá um alerta sempre que a ignição do veículo for ligada.



utilizar o movimento de pinça com seus dedos para fazer isso.

Camadas do mapa:

O mapa tem três camadas disponíveis:

"Terrestre": Mapa padrão com representação gráfica do mapa;

"Satélite": Mapa composto por fotos aéreas;

"Tráfego": Mapa gráfico mas com representação do tráfego das vias no momento da consulta.

Selecionar trajetos:

Abaixo do mapa você tem acesso aos trajetos do dia. Para ver mais trajetos registrado você pode rolar tela ou clicar na seta para expandir esta informação.

Ao clicar em um trajeto, você verá a rota traçada no mapa.



A tela de trajetos exibe os últimos trajetos do veículo selecionado.

Data:

As informações são filtradas por dia e o aplicativo exibe informações de até 30 dias para trás da data atual.

Para selecionar nova data basta tocar na data exibida no topo da tela.

Zoom:

Você pode utilizar os botões de "+" e "-" para dar mais zoom ou menos zoom no mapa ou apenas utilizar o movimento de pinça com seus dedos para fazer isso.

Camadas do mapa:

O mapa tem três camadas disponíveis:

"Terrestre": Mapa padrão com representação gráfica do mapa;

Caso tenha alguma dúvida, favor entrar em contato conosco através do e-mail falecom@vigicar.com.br ou pelo telefone (31) 3363-5702

